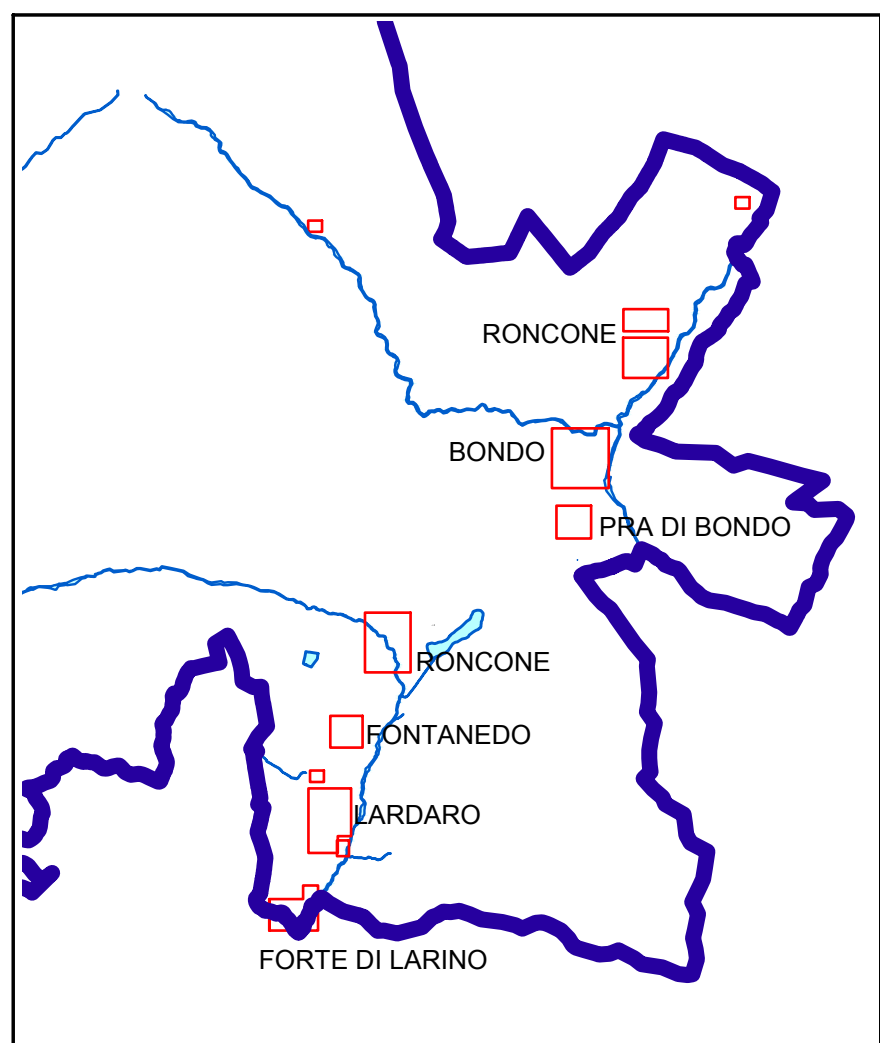


LEGENDA - Scala1:1.000	
Insediamenti storici	
Z403	Confine comunale e supporto mappale
A101	Toponimi
A102	Insediamenti storici
A102	Insediamenti storici isolati
27	Numero unità edilizie
Z318	Singolo elemento storico culturale non vincolato
CATEGORIE DI INTERVENTO	
A203	Restauro
A204	Risanamento conservativo
A205	Ristrutturazione edilizia
A208	Demolizione
A209	Manufatti accessori
INTERVENTI PUNTUALI	
Z602	Altezza dei nuovi volumi o delle sopraelevazioni previste in modo puntuale
Z602	Progetto di riqualificazione urbana
AREE LIBERE	
A401	Spazi pubblici: strade e aree pedonali
A402	Spazi pubblici: Piazze e aree sosta
F301	Zone a verde pubblico
F301	Zone a verde pubblico storico
F302	Zone a verde pubblico di progetto
A404	Spazi privati: piazzali, orti, giardini
A406	Verde storico
VINCOLI E TUTELE	
Z301	Vincolo Diretto ex D.Lgs. 42/2004
Z302	Vincolo Indiretto ex D.Lgs. 42/2004
Z303	Tutela archeologica
ZONIZZAZIONI (Complementari)	
F201	Civile amministrativo
F205	Attrezzature pubbliche locali religiose
F305	Parcheggi
F306	Parcheggi di progetto
H103	Parcheggi privati
F801	Cimiteri
G101	Rispetto cimiteriale

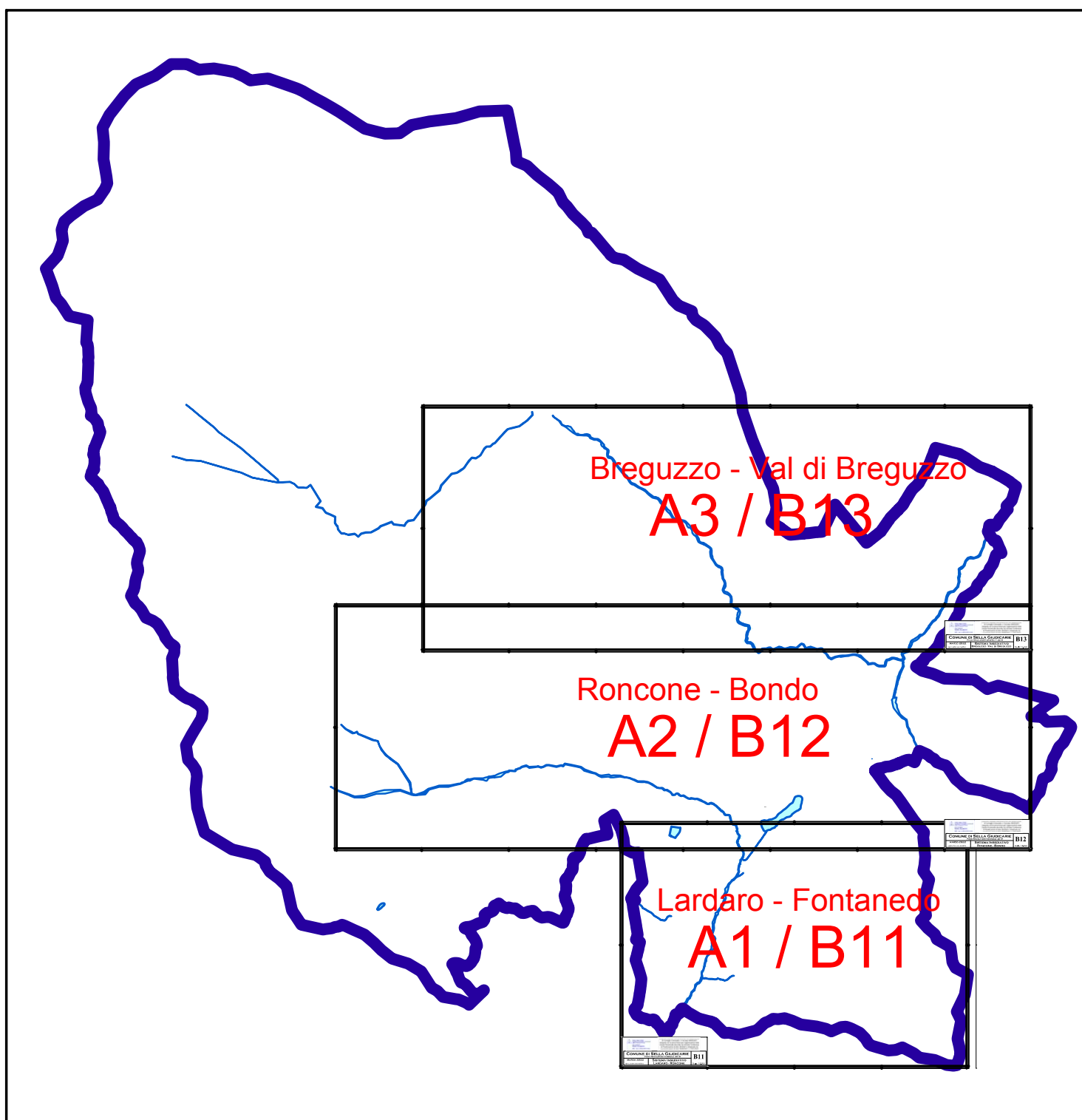
LEGENDA INSEDIAMENTO STORICO



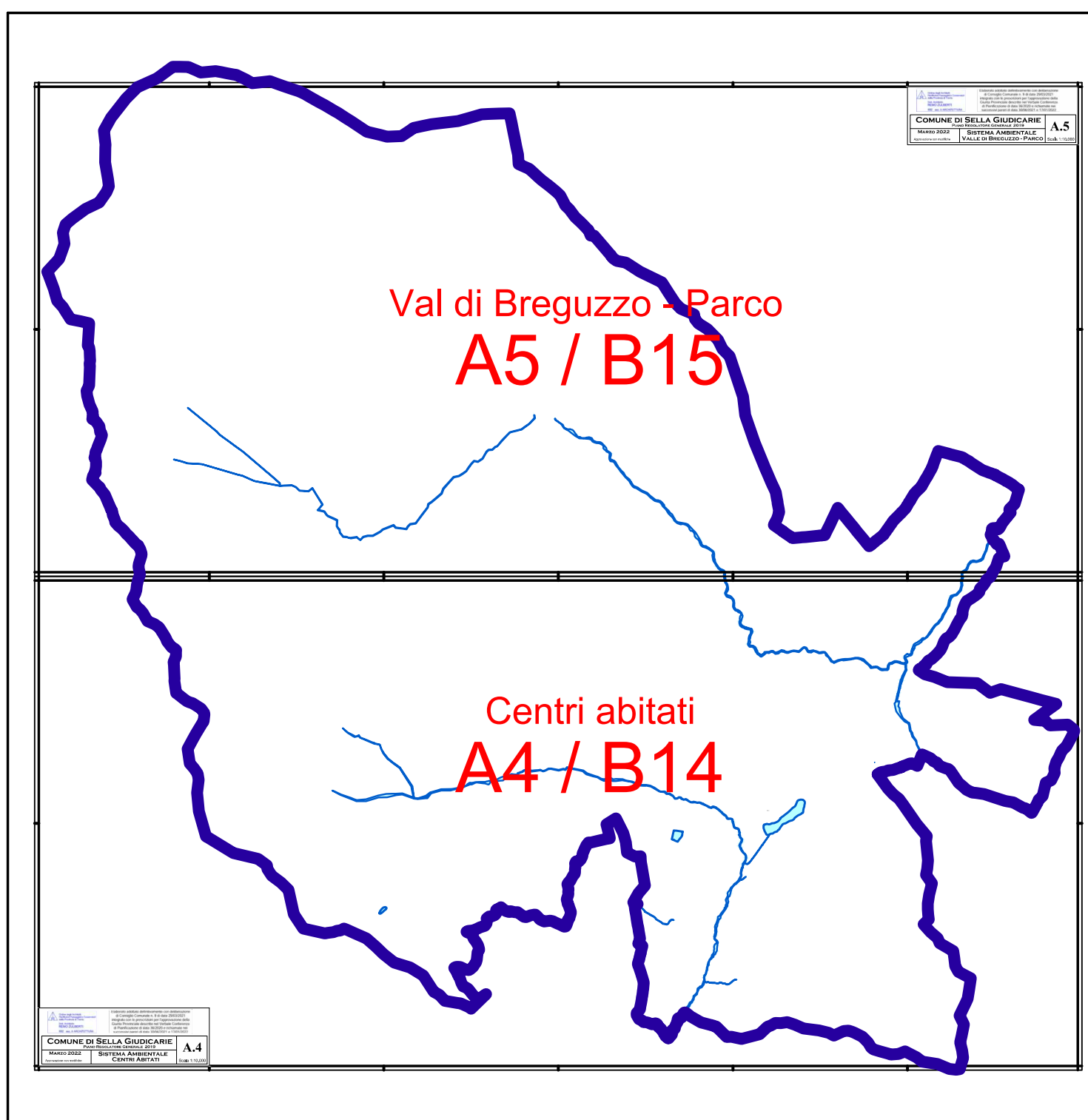
LEGENDA - Scala1:5.000	
Sistema ambientale	
Z403	Confine comunale e supporto mappale
Malghet	Toponimi
ACQUE PUBBLICHE	
Z101	Laghi
Z102	Fiumi
EDILIZIA STORICA	
A101	Insediamenti storici
A301	Patrimonio Edilizio Montano
AREE DI TUTELA	
Z201	Tutela ambientale
Z310	Protezione fluviale
Z309	Ambito fluviale paesaggistico PGUAP
Z307	Area a parco Naturale
Z308	Zone Speciali di Conservazione
Z313	Zone di protezione speciale ZPS
Z200	Difesa paesaggistica
Z310	Protezione laghi
Z301	Vincolo Diretto ex D.Lgs. 42/2004
Z302	Vincolo Indiretto ex D.Lgs. 42/2004
Z303	Tutela archeologica
F446	Condotte forzate
Invarianti PUP	
Z321	Beni architettonici e artistici rappresentativi
	Cava storica
	Geomorfositi
	Area di interesse paleontologico
	Area di interesse stratigrafico
	Aree di interesse mineralogico

LEGENDA SISTEMA AMBIENTALE

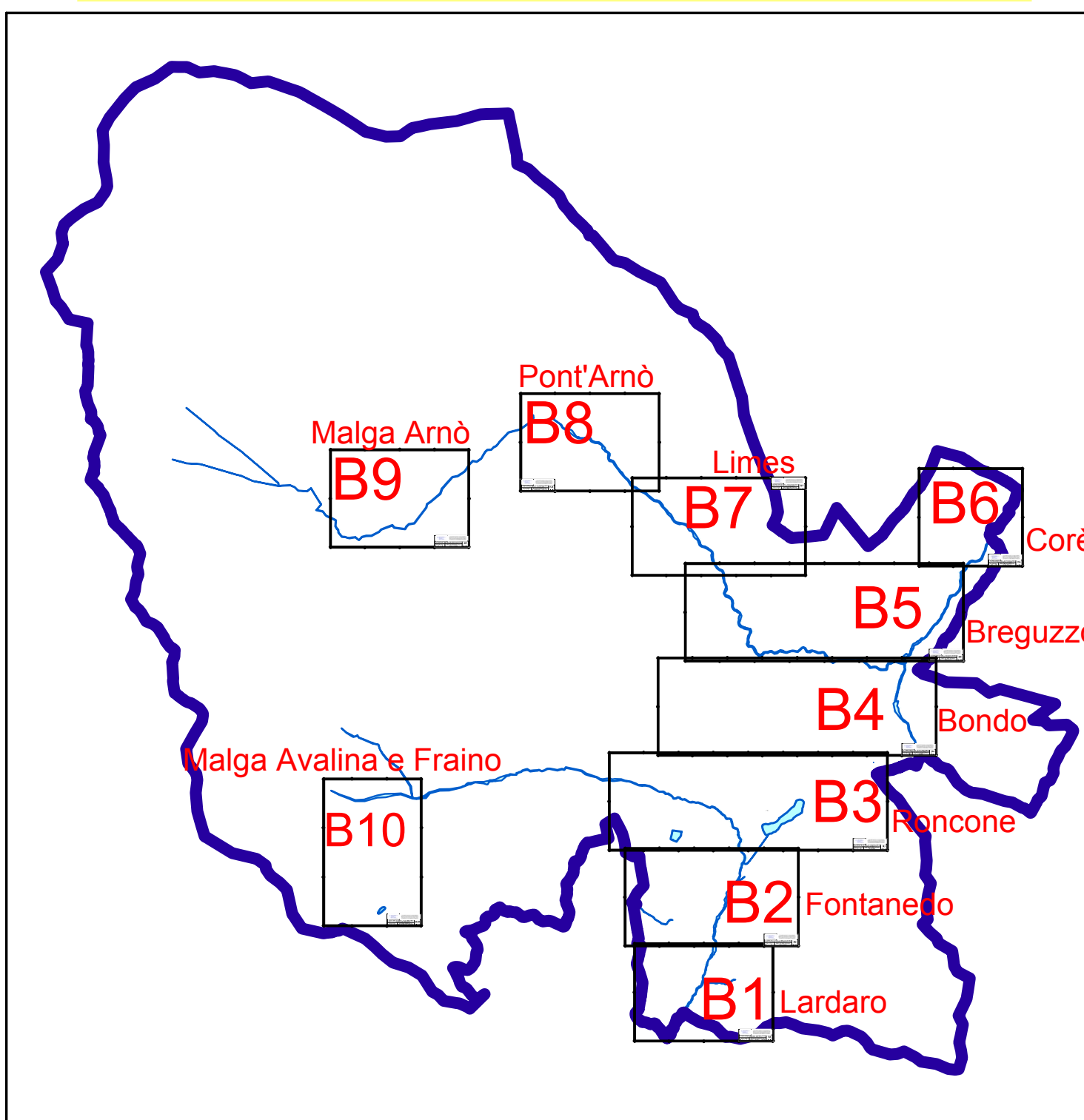
QUADRO DI UNIONE TAVOLE DEL SISTEMA AMBIENTALE ED INSEDIATIVO IN SCALA 1:5.000



QUADRO DI UNIONE TAVOLE DEL SISTEMA INSEDIATIVO E AMBIENTALE SCALA 1:10.000



QUADRO DI UNIONE TAVOLE DEL SISTEMA INSEDIATIVO IN SCALA 1:2.000



LEGENDA - Scala1:2.000

Sistema insediativo ed infrastrutturale

Z403	Confine comunale e supporto mappale
Malghet	Toponimi
Z101	Laghi
Z102	Fiumi
A101	Insediamenti storici
A102	Insediamenti storici isolati
A301	Patrimonio Edilizio Montano
A302	Edifici isolati
B101	Zone residenziali sature
B103	Residenziali di completamento
H101	Verde privato
Z601	Termini di efficacia
C101	Zone residenziali di espansione
Z601	Vincolo per Residenza "Prima Abitazione"
Z610	Aree inedificabili con vincolo decennale
Z602	Studio di compatibilità
Z602	Vincoli per la sicurezza del territorio
Z602	Specifico riferimento normativo
Z601	Specifico riferimento normativo
D121	Area commerciale
D201	Zone per attività alberghiere
D207	Zone per attrezzature turistico ricettive
D216	Zone a campeggio
D214	Zone attrezzate per la sosta autocaravan
D101	Zone produttive di livello provinciale
D104	Zone produttive artigianali di livello locale
L104	Centro raccolta materiali
D118	Area di servizio stazione carburante
E104	Agricole di pregio
E103	Agricole del PUP art. 37 PUP
E109	Agricole locali
E106	Boschi
E107	Pascoli
E108	Aree ad elevata integrità
E201	Azienda per impianti agricoli
E203	Azienda Zootecnica
E204	Azienda ittica (pescicoltura)
E210	Attività agrituristica connessa con aziende agricole esistenti
Z304	Area di protezione naturalistica

ZONE PER ATTREZZATURE E SERVIZI PUBBLICI

F101	Servizi Civili Amministrativi
F102	Scolastiche e Culturali
F103	Zone sportive all'aperto
F107	Attrezzature sportive
F215	Piazzola elicottero
F205	Religiose
F303	Verde attrezzato
F304	Parcheggi
F309	Parco urbano
F310	Parco "Lago di Roncone"
F801	Servizi cimiteriali
F802	Impianti tecnologici
F803	Impianti tecnologici per centrali idroelettriche
F808	Impianti di radiodiffusione
G117	Verde di rispetto e mitigazione
Z307	Area a parco Naturale
Z200	Difesa paesaggistica
H103	Parcheggi Privati
H104	Parcheggi Privati
Z504	Piani di Lottizzazione
Z602	Progetto di Riqualificazione Urbana
Z602	Progetto Convenzionato
G101	Rispetto cimiteriale
Z301	Vincolo Diretto ex D.Lgs. 42/2004
Z302	Vincolo Indiretto ex D.Lgs. 42/2004
Z303	Tutela archeologica
Z604	Siti Inquinati Bonificati
F430	Spazi a servizio della mobilità
F409	III^ Cat. esistente
F410	III^ Cat. di potenziamento
F411	III^ Cat. di progetto
F412	IV^ Categoria esistente
F413	IV^ Cat. di potenziamento
F414	Locale esistente
F415	Locale di potenziamento
F416	Locale progetto
G103	Rispetto stradale
F420	Ciclabili esistenti
F421	Ciclabili di progetto
F422	Pedonali esistenti
F423	Pedonali di progetto
F444	Elettrodotti e DPA
F445	Condotte forzate
F446	Tracciati in galleria
F515	Viabilità principale di progetto
H106	Viabilità privata

LEGENDA SISTEMA INSEDIATIVO

Numerazione Varianti

V100 v75 Varianti cartografiche

Il tecnico:
arch.
remo zulberti

Ordine degli Architetti
Pianificatori Paesaggisti e Conservatori
della Provincia di Trento

Dott. Architetto
REMO ZULBERTI
692 sez. A ARCHITETTURA

Elaborato adottato definitivamente con deliberazione di Consiglio Comunale n. 9 di data 29/03/2021 integrato con le prescrizioni per l'approvazione della Giunta Provinciale descritte nel Verbale Conferenza di Pianificazione di data 30/06/2021 e richiamate nei successivi pareri di data 30/06/2021 e 17/01/2022

COMUNE DI SELLA GIUDICARIE

PIANO REGOLATORE GENERALE 2019

MARZO 2022

Approvazione con modifiche

LEGENDE
CARTOGRAFIA

L